

















### Условные обозначения

-  Граница проектирования
-  Граница кадастра (учтенные ЗУ)
-  Граница кадастра (ранее учтенные ЗУ)
-  Ремонтируемое асфальтобетонное покрытие проезда
-  Заменяемый бортовой камень БР 100.30.15
-  Восстанавливаемый газон
-  Существующий газон
-  Существующие деревья
-  Искусственная дорожная неровность (ИДН)




Поз.	Наименование	Площадь покрытия, м <sup>2</sup>	п. м. (погонные метры)
1	Площадь в границах благоустройства	1218,1	-
2	Ремонтируемое а/б покрытие проезда	1138,3	-
3	Заменяемый бортовой камень БР 100.30.15	-	30,6
4	Восстановление газона	27,3	-

### Инженерные сети

-  Газопровод
-  Канализация
-  Водопровод
-  Теплосеть
-  Телефон
-  Кабель низкого напряжения
-  Кабель высокого напряжения

2230-02-14

2230-02-15  
2230-06-03

					72-2020-01-ПЗУ				
					Проект благоустройства элементов благоустройства				
Изм.	Кол. уч.	Лист	№ вкл.	Подп.	Дата	г. Санкт-Петербурга, Бельи Куна ул., д. 5	Стадия	Лист	Листов
Разработал		Яковенко			2020		п	1	
Проверил		Пименова			2020				
И. контр.		Пименова			2020	Схема планировки объекта благоустройства М 1:500	ООО "ДОРТЕХНОЛОГИИ"		